

VELKOMMEN TIL SPORET VED BØVLING FJORDVEJ

Den markerede rute er cirka 3 km. Numrene på kortet henviser til nedenstående beskrivelser. God tur!

Sporet begynder og slutter ved Bøvling Havn, hvor der er P-plads, bord og bænk, hvor du evt. kan nyde den medbragte mad. Du er velkommen til at kigge i folderne i velkomsts-kabet..

1 BØVLING HAVN


»Bøvling havn« var havn dengang, der var færgefart til Thorsminde. Fiskerne fra Thorsminde kom her og solgte deres fangst til en købmand i Bøvling. Efter 1. Verdenskrig opstod der også turistfart til Thorsminde.

Den lokale jordemoder boede i Bøvling indtil 70'erne, og før den asfalterede vej til Thorsminde kom, blev hun transporteret til Thorsminde med båd fra havnen.

Bådene ved den »lille havn« tilhører det lokale bådelaug. Havnen ligger ud til indfjorden, som har forbindelse til Nissum fjord.

Her er et rigt fugle- og planteliv. Her findes alle alm. sumpplanter, f.eks. kæruld, tagrør, baldrian, sværtevæld og mynte. En del fugle holder til i sivområdet, bl.a. rørdrum, bekksiner, skægmejser, blå kærhøg, grønbenet rørhøg og fiskehejrer. Her er også mange forskellige gæs, ænder og svaner samt mange forskellige frøer.

Om sommeren kan rørdrummens specielle lyd høres, det lyder ligesom nogen blæser henover en flaske ca. fire gange i træk.



2 UDSIGTSTÅRNET


Søen som ses her fra udsigtstårnet hedder Vestre Sø. I søen ruger et svanepar. I og omkring engen findes en mindre bestand af rådyr.

3 ENGLODDER

Her passerer sporet flere englodder, de ejes af sporets værter: Brogård, Laulund og Sandbæk.

I gammel tid var der mange kreaturer i Bøvling, derfor var det vigtigt at have en eng. På engen blev der lavet godt hø, den blev brugt til kreaturerne om vinteren. Når høet var fjernet fra engen, holdt kreaturerne græsset nede resten af sommeren.

Mange af de stude, som blev drevet af hærvejen og andre veje, er opdrættet på engarealerne. De fleste af englodderne ligger i dag brak, da produktionen overvejende er svin.



Se efter den gule folderkasse – her starter sporet



Ruten er på sporet afmærket med gule trekanten på pæle

4 LÆHEGN

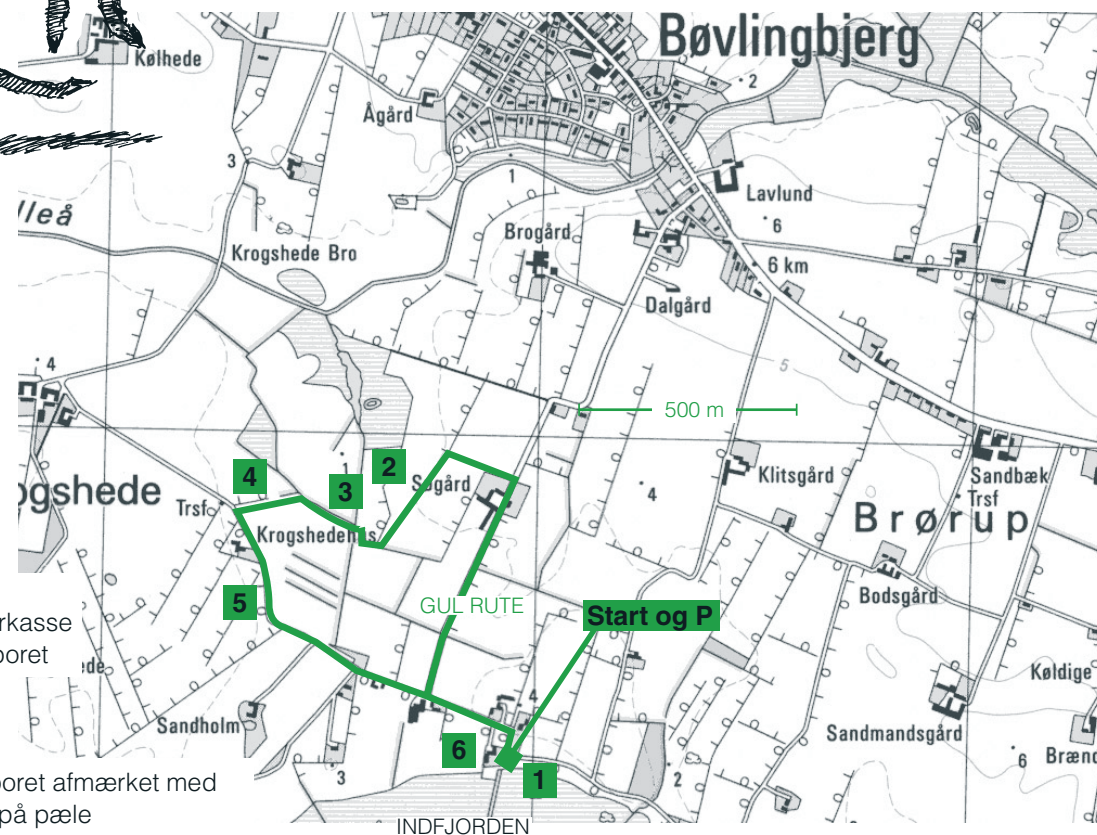
Læhegn er vigtige – de bryder vinden så jordfygning mindskes. Desuden pynter de i landskabet og skaber gode levesteder for insekter, fugle og dyr.

5 LANDBRUG

Her dyrkes primært korn, raps og kartofler. Der er vandingsanlæg til nogle af markerne. Vandingsanlæg bruges i tørre perioder, hvorved planterne får optimale vækstforhold.

6 RØRSKÆR

I overgangen mellem land og vand er der sumpet. Her gror siv og rør. Rørene bruges til tækning af huse, de høstes af en specialmaskine i december-februar, hvorefter de lægges i stakke på områder, der ikke oversvømmes. Rørene gøres rene om sommeren, hvorefter de er klar til brug.



LANDMANDENS AFGRØDER

Hvede

Hvede er verdens vigtigste kornart, og en af de mest dyrkede i Danmark. Den umodne hvedemark kendes på sin blågrønne farve. Akset i toppen har ingen stak, »hår«. Hveden bruges til dyrefoder og mel.

Byg

Vår- og vinterbyg er de mest dyrkede kornarter i Danmark. Byg anvendes især til dyrefoder og ølfremstilling. Den kendes let på de lange stakke - de lange »hår«, der sidder på akset i toppen af bygplanten.

Raps

Rapsen er let at kende på sin gule farve, når den blomstrer. Rapsen kan blive over 2 meter høj. Af rapsens små sorte frø udvindes olie, der bruges til madolie, farve og lak. Olien kan også bruges til brændstof til biler og traktorer.

Kartofler

Den lave grønne plante dyrkes kun på en mindre del af landbrugsjorden i Danmark. Kartofflerne sætter i rækker, og der hyppes omkring rækkerne. Af kartofflen produceres mange ting, f.eks. chips, kartoffelmel og kartoffelstivelse

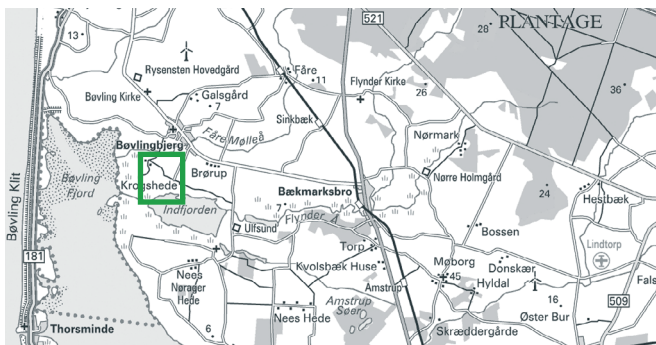
Frøgræs

Græs der dyrkes til modenhed, hvor frøene høstes. Frøene anvendes bl.a. til græsplæner, sportsbaner, vejrbatter mm. Frøene bruges også i stor udstrækning i græsmarksblandinger til etablering af græsmarker til kvægfoder.

KORTSIGNATURER - RUTEKORT

	Levende hegn		Jorddige
	Skrænt		Sti
	Jernbane		Markvej
	Vej		Rød rute
	Gul rute		

4 Henvisning til forklaring



Sporet ved Bøvling Fjordvej ligger ca. 2 km syd for landsbyen Bøvlingbjerg nord for Nissum Fjord. Den grønne firkant viser udsnit svarende til rutekortet på indersiderne. GPS-kordinater til startpunktet: 56.41951°, 8.20346°.



PRAKTISKE OPLYSNINGER

Du er gæst på lodsejerens private ejendomme, og de har åbnet sporet for færdsel til fods. Sporet kan delvis være trampestier, og derfor kan årstiden og planternes vækst påvirke passagen. I vinterhalvåret anbefales brug af gummistøvler, da dele af sporet til tider kan være meget vådt.

KONTAKTPERSON

Poul Fjordvald
»Brogård«, Brogårdvej 22, 7650 Bøvlingbjerg

Projekt „Spor i Landskabet“ åbner markerede spor i hele landet.

Projektet har følgende samarbejdspartnere:
Danmarks Naturfredningsforening · Dansk Skovforening
Friluftsrådet · Kommunernes Landsforening · Landbrugsraadet
Landdistrikternes Fællesråd · Skov- og Naturstyrelsen
Støttet med tilskud fra tips- og lottomidler til friluftslivet

Tekst: Anne Marie Poulsen
Tegninger: Tina Schjøtz og Michael Petersen
Yderligere oplysninger om „Spor i Landskabet“ fås hos:
Landbrugsraadet, Axeltorv 3, 1609 København V
Telefon 33 39 40 00 · Fax 33 39 41 41

WWW.SPOR.DK

Sporet ved Bøvling Fjordvej



SPOR I
LANDSKABET

