

Signaturforklaring

Målestok: 1:10.000

Ækvidistance: 2,5 m










Veje og stier:

	Asfalteret vej
	Grusvej
	God skovvej
	Stor sti/skovvej
	Sti
	Utydelig sti
	Hugning/spor
	Bro / spang

	Letløbet skov
	Langsomt løbet skov
	Svært løbet skov
	Ugennemtrængelig
	Undervegetation
	Tæt undervegetation
	Dyrket mark
	Åbent kulturland
	Åbent naturområde
	Spredt bevokset

Vegetation:

Hegn, huse mv:

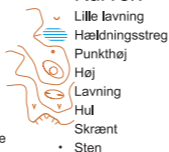
	Impassabelt hegn
	Passabelt hegn
	Levende hegn
	Jorddige
	Højsp. ledning
	Hus
	Ruin / tomt
	Bålplads
	Parkeringsareal







Afgrænsninger:

- Skarp
- Tydelig
- Diffus

Kurver:



Vand:

	Sø, vandhul
	Impassabel mose
	Passabel mose
	Blød bund
	Bred grøft
	Grøft
	Smal mose
	Brønd, kilde
	Utydelig grøft
	Vandløb, Å